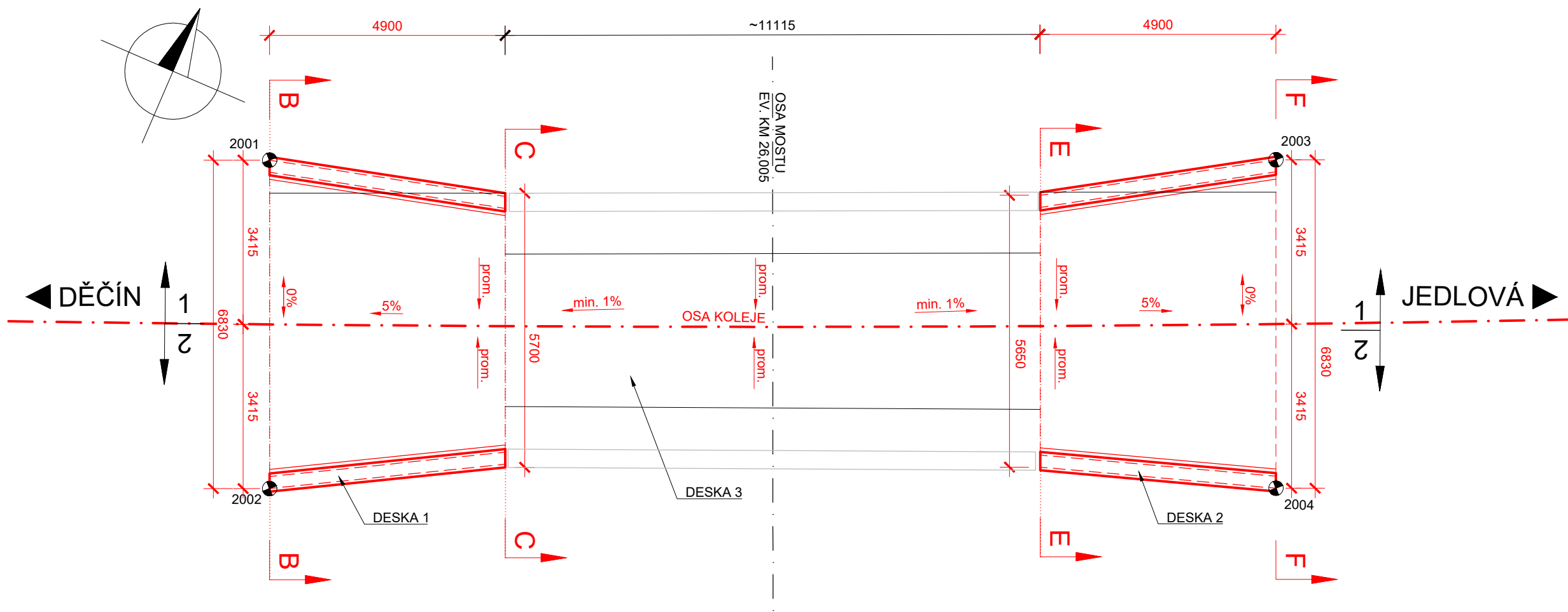
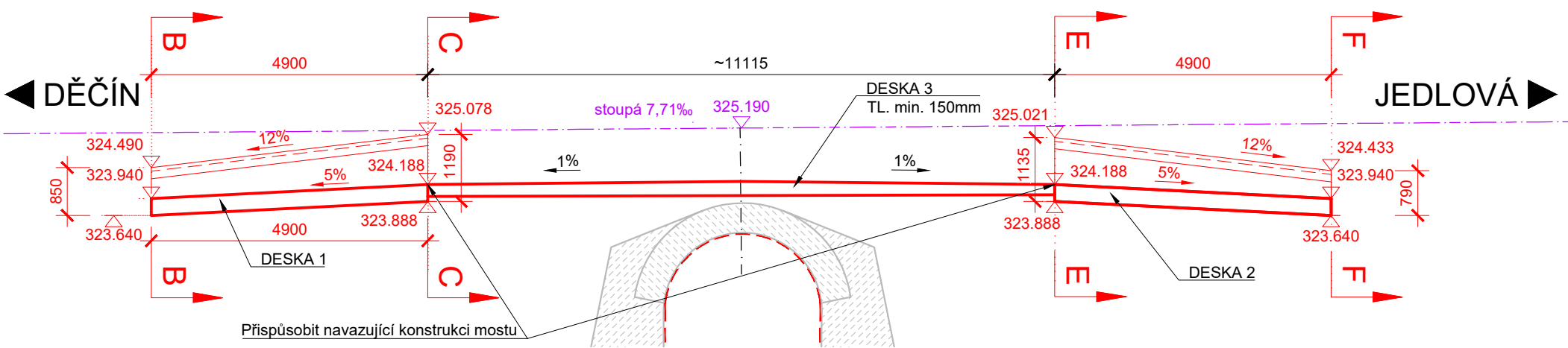


SANACE TĚLESA ŽELEZNIČNÍHO SPODKU NA TRATI DĚČÍN - JEDLOVÁ  
V KM 25,880 -25,980  
SO 11-20-01 ČESKÁ KAMENICE - HORNÍ KAMENICE, MOST EV. KM 26,005  
VÝKRES TVARU A VYTÝČENÍ PŘECHODOVÉ DESKY

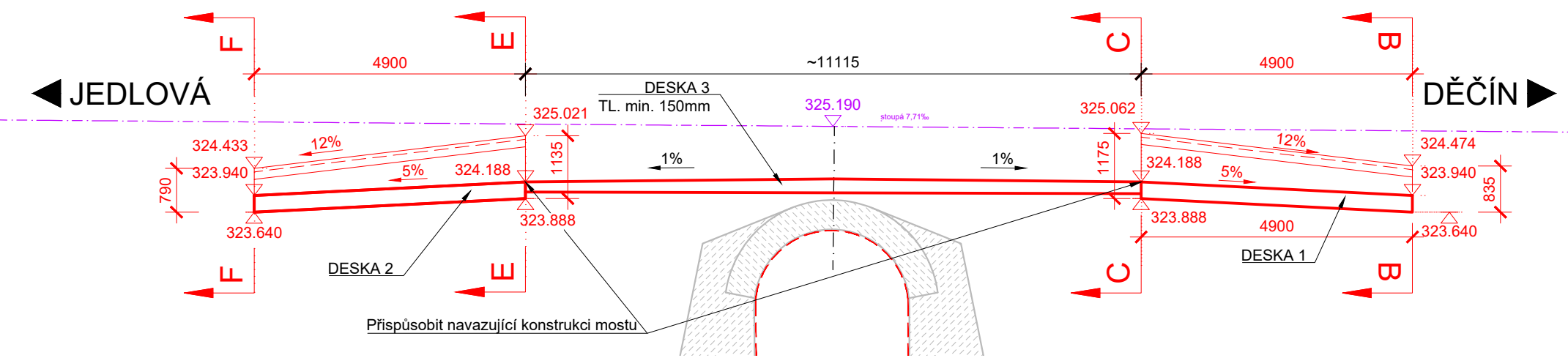
PŮDORYS M 1:100



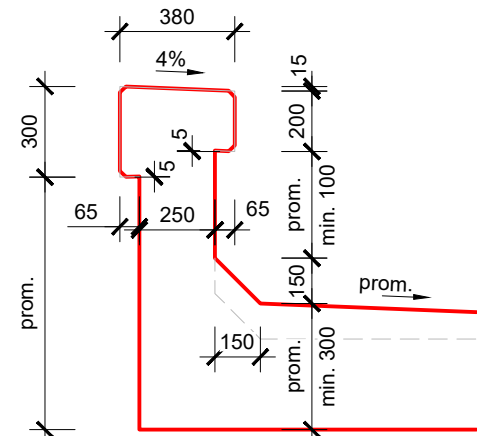
PODÉLNÝ ŘEZ 1-1' M 1:100



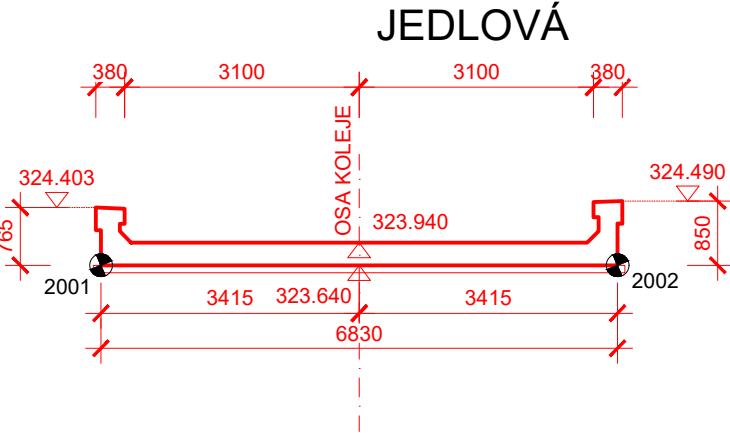
PODÉLNÝ ŘEZ 2-2' M 1:100



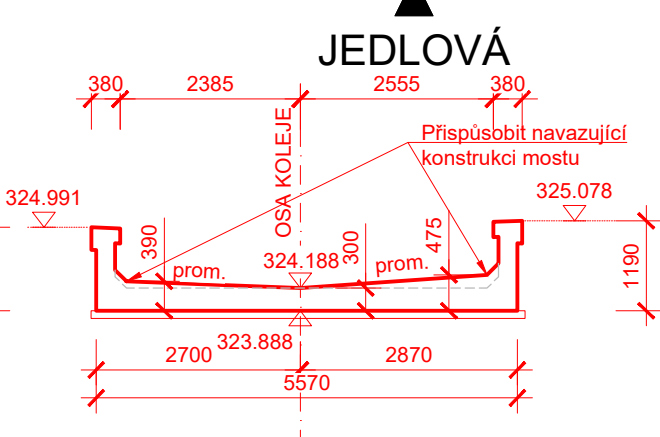
DETAIL ŘÍMSY M 1:25



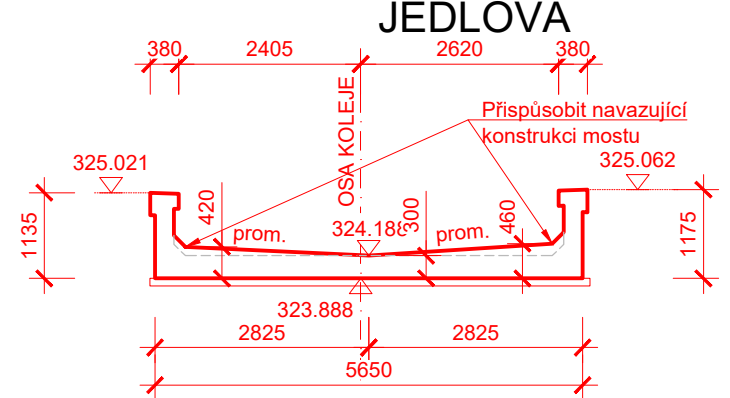
PŘÍČNÝ ŘEZ B-B M 1:100



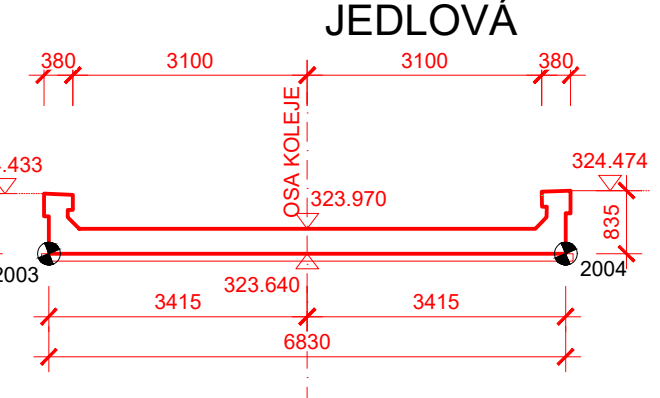
PŘÍČNÝ ŘEZ C-C M 1:100



PŘÍČNÝ ŘEZ E-E M 1:100



PŘÍČNÝ ŘEZ F-F M 1:100



SEZNAM VYTÝČOVACÍCH BODŮ

TABULKA VYTÝČOVACÍCH BODŮ				
Č. BODU	X	Y	Z	POPIS
2001	964746,900	731558,107	323,640	DESKA 1, SPODNÍ HRANA VLEVO
2002	964753,454	731556,184	323,640	DESKA 1, SPODNÍ HRANA VPRAVO
2003	731536,116	964747,557	323,640	DESKA 2, SPODNÍ HRANA VLEVO
2004	731538,038	964741,004	323,640	DESKA 2, SPODNÍ HRANA VPRAVO

- PŘESNOST VYTÝČENÍ DLE:  
ČSN 73 0420-1 Přesnost vytyčování staveb-Část 1: Základní požadavky  
ČSN 73 0420-2 Přesnost vytyčování staveb-Část 2: Vytyčovací odchylky

- PRO VYTÝČENÍ BUDE POUŽITA PLATNÁ VYTÝČOVACÍ SÍŤ STAVBY


BETONY:

PODKLADNÍ BETON.....C12/15-X0  
PŘECHODOVÁ DESKA.....C30/37 - XC4, XD1, XF2


ČÁST	C30/37 - XC4, XD1, XF2	C12/15-X0
DESKA 1 (DĚČÍN)	12 m³	
DESKA 2 (JEDLOVÁ)	12 m³	
DESKA 3	9 m³	
PODKLADNÍ BETON		6,3 m³






SOUŘADNICOVÝ SYSTÉM:  
VÝŠKOVÝ SYSTÉM:

S-JTSK  
Bpv



Revize:	Datum:	Popis:	Kontroloval:
000	04/2024	Definitivní odevzdání	JAN GREPL

Stavebník/Investor:	<b>Správa železnic, státní organizace</b>	
Adresa:	Dlážděná 1003/7, 110 00 Praha 1	
Zástupce investora:	Stavební správa západ	
Adresa:	Ke Štvanici 656/3, 186 00 Praha 8 - Karlín	

Zhotovitel stavby:	<b>DIPONT s.r.o.</b>			
Adresa:	Klíšská 1432/18, 400 01 Ústí nad Labem			
Kontakt:	T: +420 475 201 724 E: dipont@dipont.cz			
Hlavní projektant (HIP): Ing. Jan Grepl 	Specialista: Ing. Martin Pišek 	Odpovědný projektant: Ing. Martin Pišek 	Zpracovatel: Ing. Zuzana Greplová 	

Název stavby/akce:	<b>Sanace tělesa železničního spodku na trati Děčín - Jedlová v km 25,880 -25,980</b>	Označení (S-kód): S632000536
Název části:	Stavební část	Označení zhotovitele: D21106
Název objektu:	<b>Česká Kamenice - Horní Kamenice, most ev. km 26,005</b>	Označení části: D.2.1.4
Název přílohy:	Výkres tvaru a vytyčení přechodové desky	Označení objektu/komplexu: <b>SO 11-20-01</b>
Název dílčí části přílohy:	-	Číslo přílohy: <b>2.006</b>
Kraj:	Katastrální území: Horní Kamenice	Paré:
Ústecký kraj	TUDU: 086112	
Stupeň dokumentace: PDPS	Datum zpracování: 04/2024	Formáty: 8xA4
		Měřítko: 1:100, 1:25
S-kód: 5 6 3 2 0 0 0 5 3 6 - P D P S - 0 2 1 1 0 6 - S 0 1 7 2 1 0 1 X X X - 2 1 0 0 6 - 0 0 0		